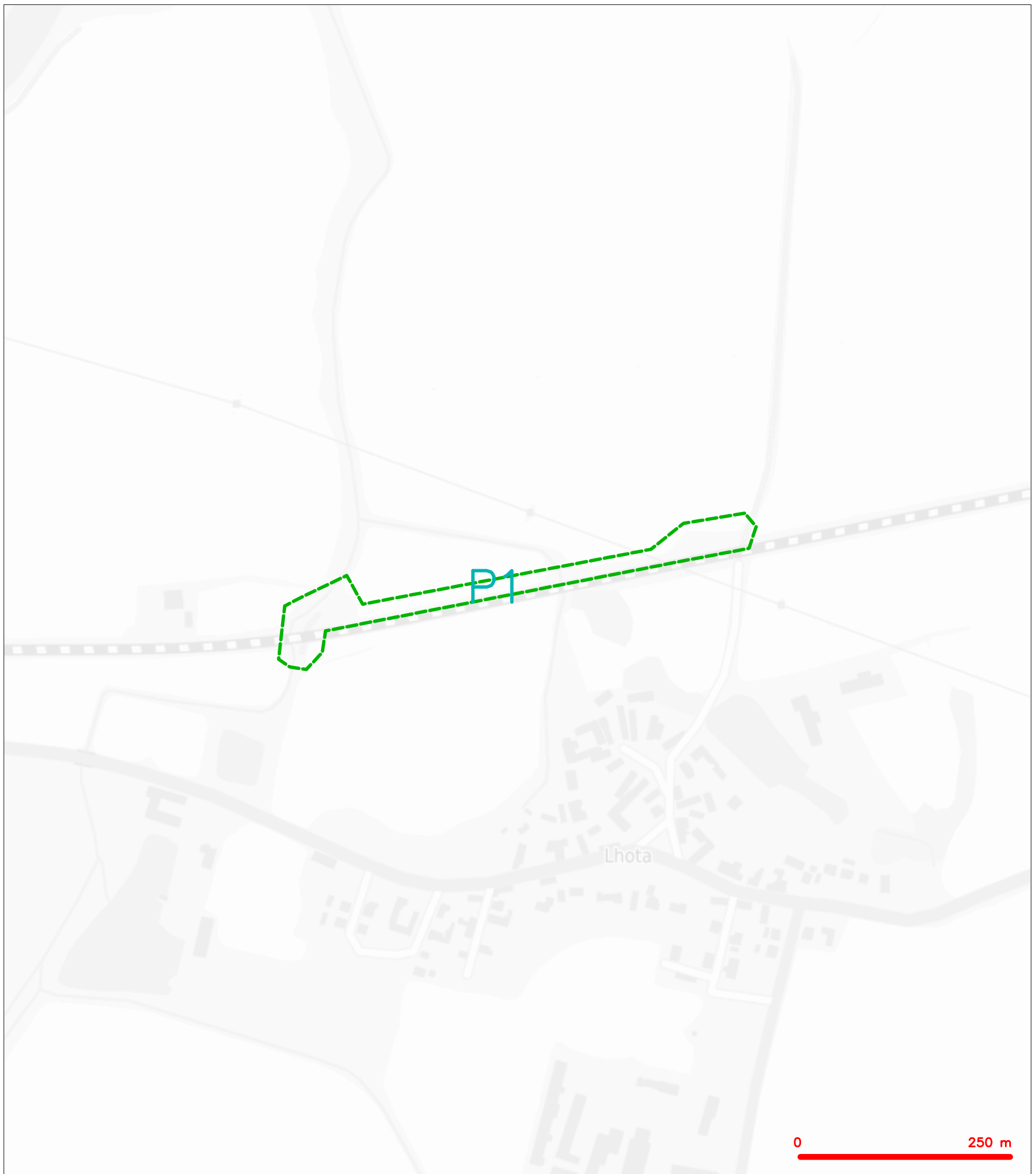


SITUAČNÍ VÝKRES - ZÁJMOVÉ ÚZEMÍ

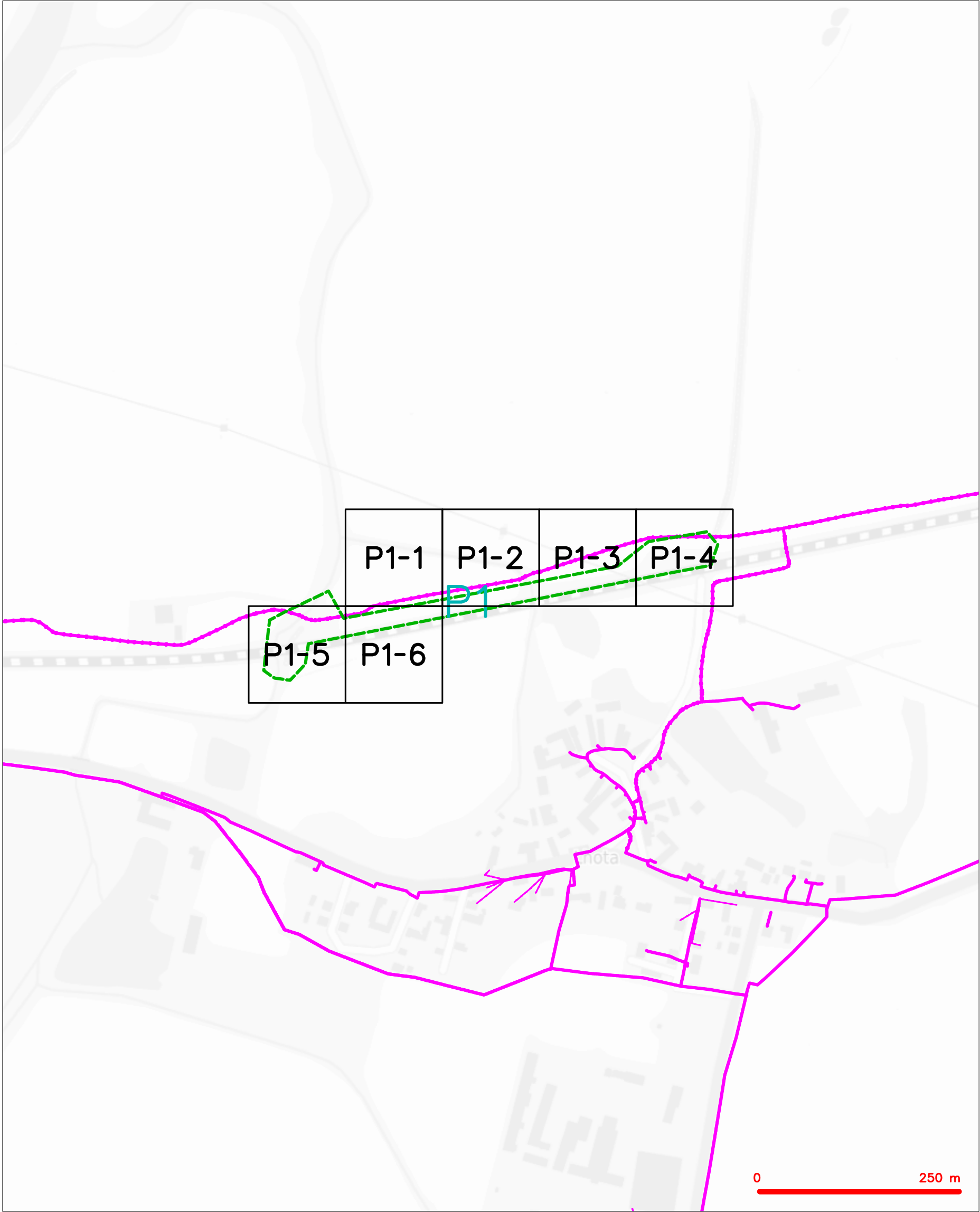


LEGENDA

----- hranice zájmového území k vyjádření

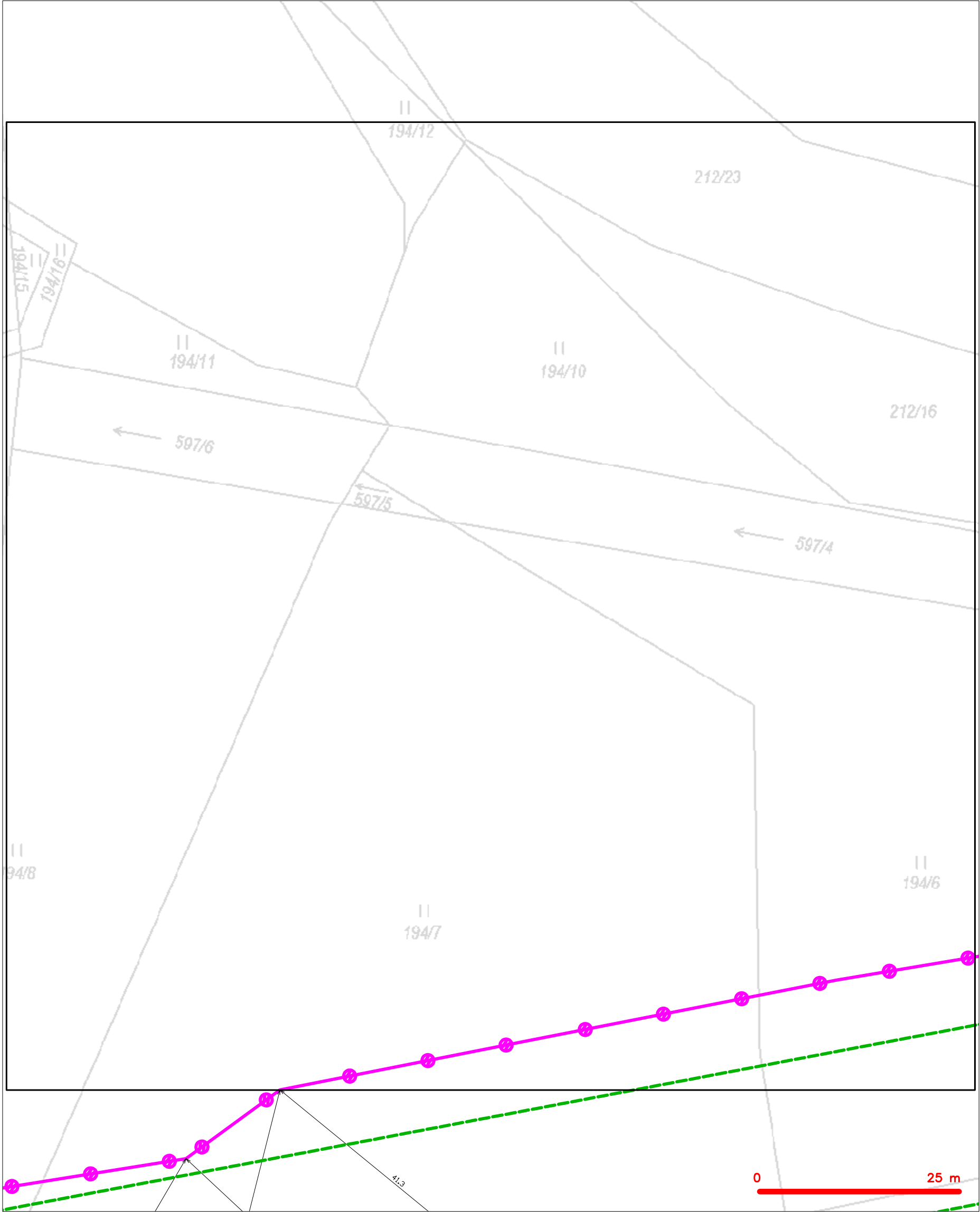

CETIN a.s.
Českomoravská 2510/19, Libeň
190 00 Praha 9
DIČ: CZ04084063
102

SITUAČNÍ VÝKRES - POLYGON 1



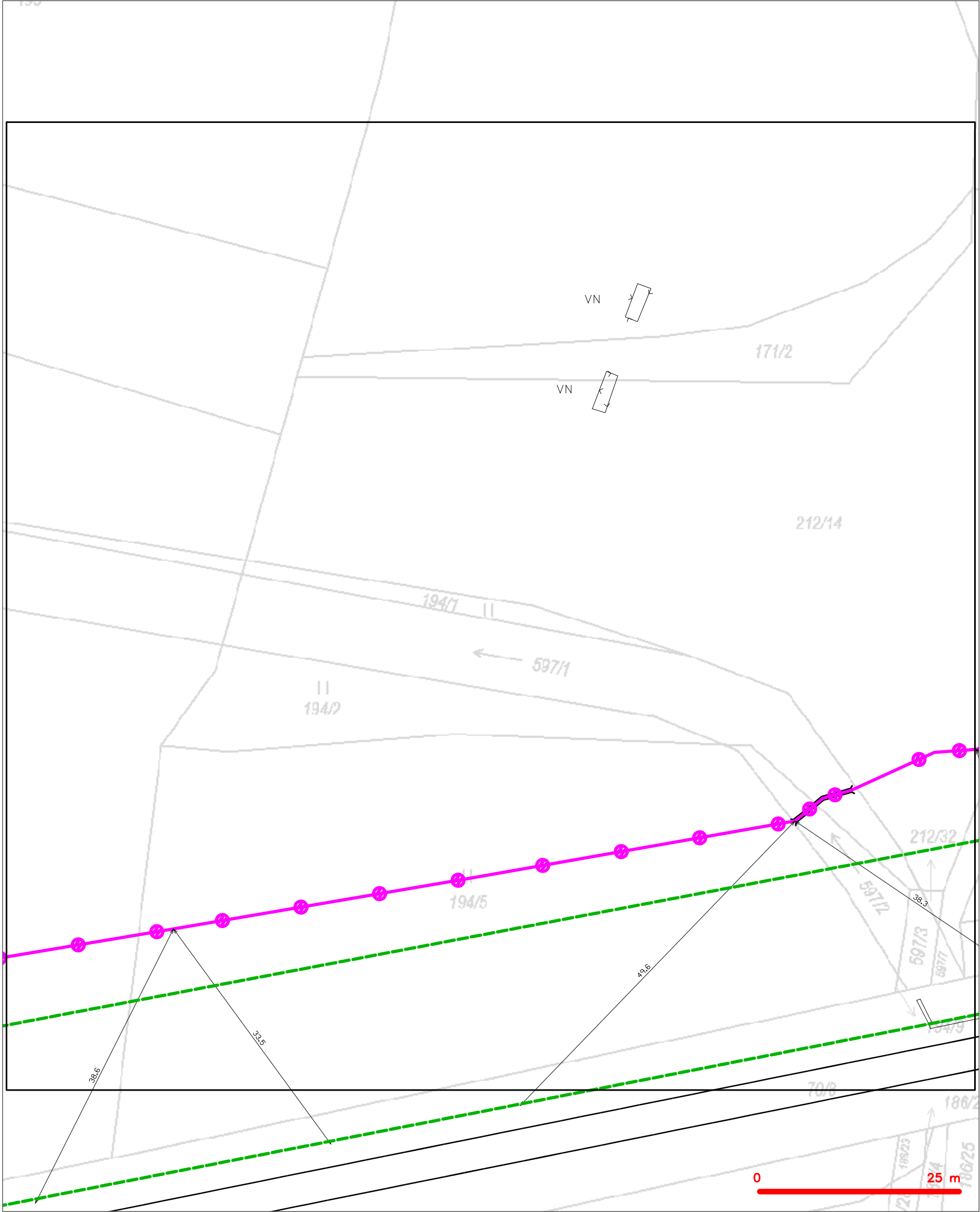
| LEGENDA | |
|---|--|
|  | hranice zájmového území k vyjádření |
|  | NV přípojka, území s NV přípojkou CETIN |
|  | zaměřený průběh metalického kabelu |
|  | zaměřený průběh optického kabelu, HDPE trubky nebo souběh optického a metalického kabelu |
|  | nezaměřený průběh metalického kabelu |
|  | nadzemní síť cizí |
|  | nezaměřený průběh optického kabelu, HDPE trubky nebo souběh optického a metalického kabelu |
|  | radiové síť, ochranné pásmo radiové sítě |
|  | nadzemní síť |
|  | neprovazované síť |
|  | podzemní síť cizí |
|  | sítě s NV |
|  | košektor, kabelovod |

SITUAČNÍ VÝKRES - POLYGON 1, list kladu P1-1



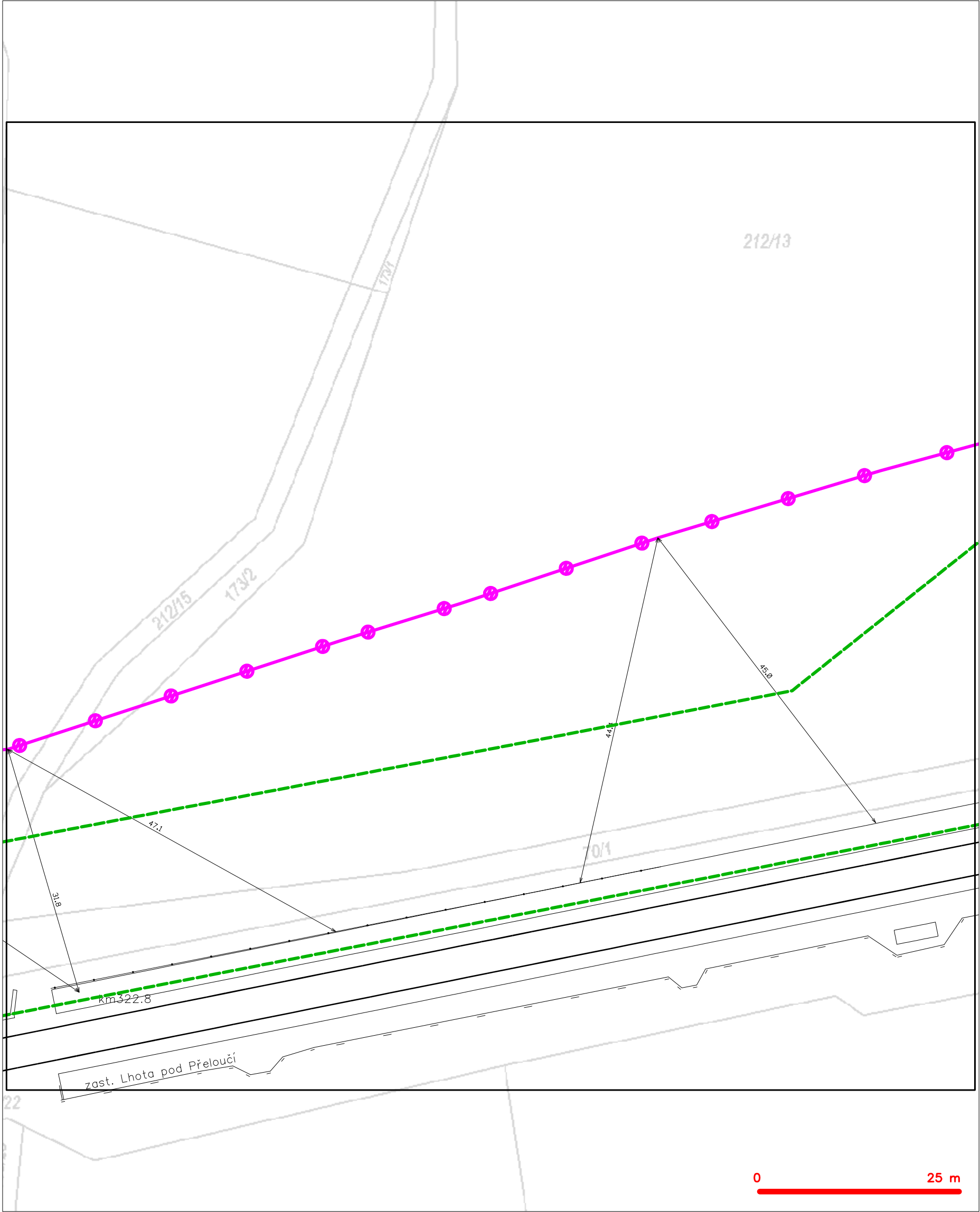
| LEGENDA | |
|---------|--|
| | hranice zájmového území k vyjádření |
| | NV přípojka, území s NV přípojkou CETIN |
| | zaměřený průběh metalického kabelu |
| | zaměřený průběh optického kabelu, HDPE trubky nebo souběh optického a metalického kabelu |
| | nezaměřený průběh metalického kabelu |
| | nadzemní síť cizí |
| | nezaměřený průběh optického kabelu, HDPE trubky nebo souběh optického a metalického kabelu |
| | radiové síť, ochranné pásmo radiové sítě |
| | nadzemní síť |
| | neprovazované síť |
| | podzemní síť cizí |
| | sítě s NV |
| | kolektor, kabelovod |

SITUAČNÍ VÝKRES - POLYGON 1, list kladu P1-2



| | | | |
|-----------|---|-----------|---|
| — — — — — | hranice zájmového území k vyjádření | — — — — — | nezaměřený průběh optického kabelu, HDPE trubky |
| — — — — — | NV přípojka, území s NV přípojkou CETIN | — — — — — | nebo souběh optického a metalického kabelu |
| — — — — — | zaměřený průběh metalického kabelu | — — — — — | radiové sítě, ochranné pásmo radiové sítě |
| — — — — — | zaměřený průběh optického kabelu, HDPE trubky | — — — — — | nadzemní sítě |
| — — — — — | nebo souběh optického a metalického kabelu | — — — — — | neprovázané sítě |
| — — — — — | nezaměřený průběh metalického kabelu | — — — — — | podzemní sítě cizí |
| — — — — — | nadzemní sítě cizí | — — — — — | sítě s NV |

SITUAČNÍ VÝKRES - POLYGON 1, list kladu P1-3



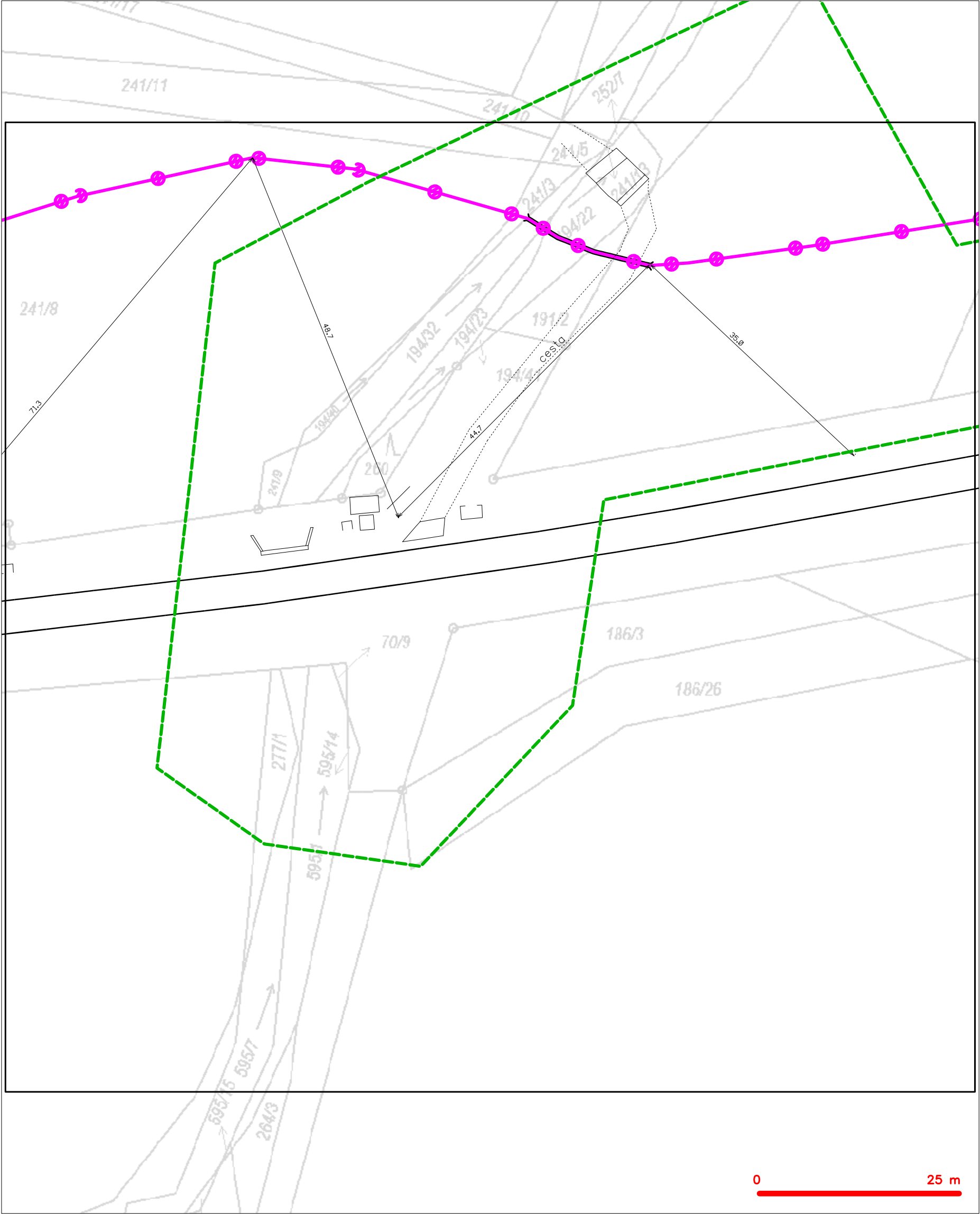
| | |
|---------|--|
| LEGENDA | |
| | hranice zájmového území k vyjádření |
| | NV přípojka, území s NV přípojkou CETIN |
| | zaměřený průběh metalického kabelu |
| | zaměřený průběh optického kabelu, HDPE trubky nebo souběh optického a metalického kabelu |
| | nezaměřený průběh metalického kabelu |
| | nadzemní sítě cizí |
| | nezaměřený průběh optického kabelu, HDPE trubky nebo souběh optického a metalického kabelu |
| | radiové sítě, ochranné pásmo radiové sítě |
| | nadzemní sítě |
| | neprovazované sítě |
| | podzemní sítě cizí |
| | sítě s NV |
| | kojektor, kabelovod |

SITUAČNÍ VÝKRES - POLYGON 1, list kladu P1-4



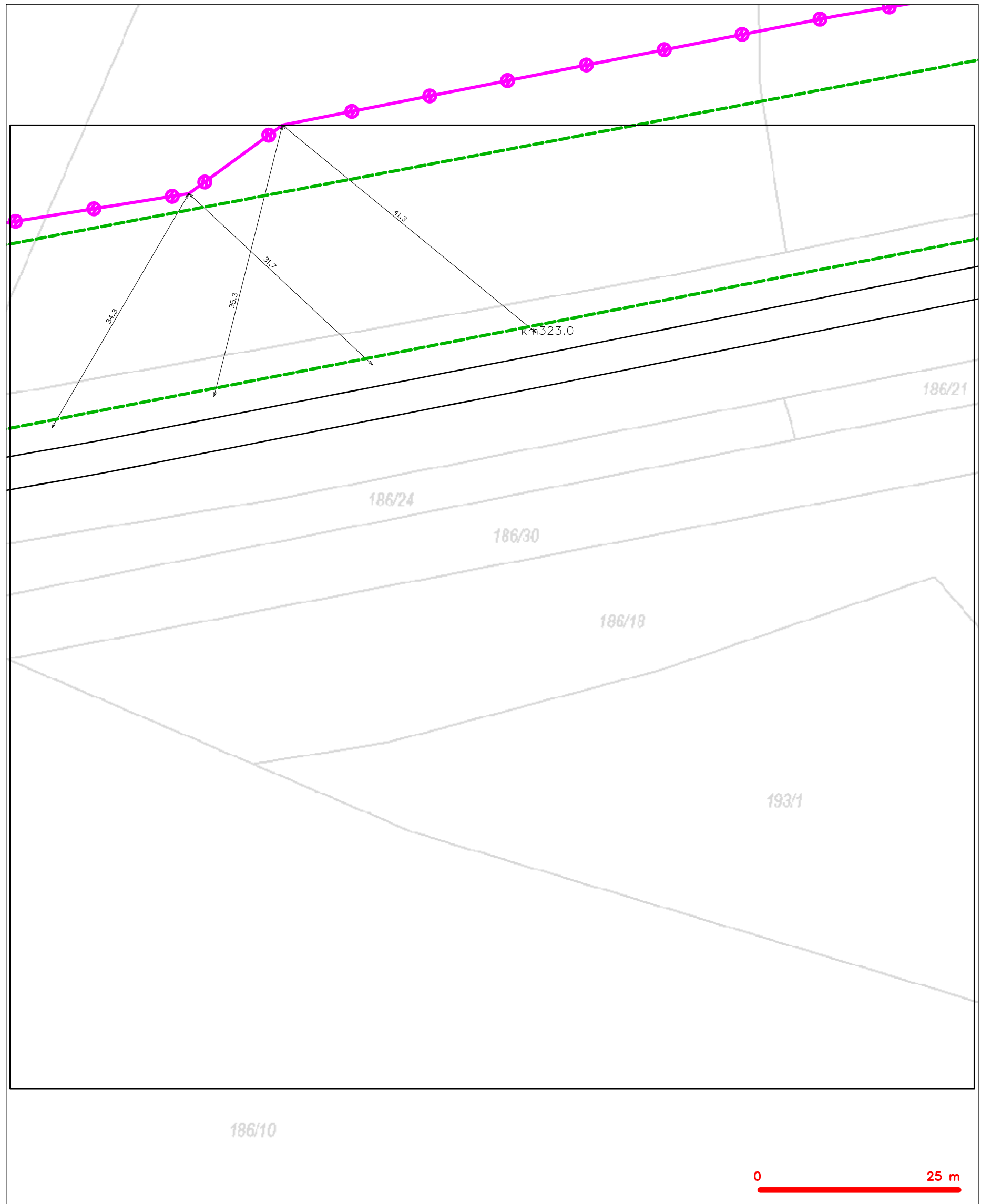
| | | | |
|-----------|--|-----------|--|
| — — — — — | hranice zájmového území k vyjádření | — — — — — | nezaměřený průběh optického kabelu, HDPE trubky nebo souběh optického a metalického kabelu |
| — — — — — | NV přípojka, území s NV přípojkou CETIN | — — — — — | radiové sítě, ochranné pásmo radiové sítě |
| — — — — — | zaměřený průběh metalického kabelu | — — — — — | nadzemní sítě |
| — — — — — | zaměřený průběh optického kabelu, HDPE trubky nebo souběh optického a metalického kabelu | — — — — — | neprovazované sítě |
| — — — — — | nezaměřený průběh metalického kabelu | — — — — — | podzemní sítě cizí |
| — — — — — | nadzemní sítě cizí | — — — — — | sítě s NV |
| | | — — — — — | kolektor, kabelovod |

SITUAČNÍ VÝKRES - POLYGON 1, list kladu P1-5

















| | | | |
|---|---|---|---|
| — | hranice zájmového území k vyjádření | — | nezaměřený průběh optického kabelu, HDPE trubky |
| — | NV přípojka, území s NV přípojkou CETIN | — | nebo souběh optického a metalického kabelu |
| — | zaměřený průběh metalického kabelu | — | radiové sítě, ochranné pásmo radiové sítě |
| — | zaměřený průběh optického kabelu, HDPE trubky | — | nadzemní sítě |
| — | nebo souběh optického a metalického kabelu | — | neprovázané sítě |
| — | nezaměřený průběh metalického kabelu | — | podzemní sítě cizí |
| — | nadzemní sítě cizí | — | sítě s NV |

SITUAČNÍ VÝKRES - POLYGON 1, list kladu P1-6



LEGENDA

- | | | | |
|---|---|---|---|
|  | hranice zájmového území k vyjádření |  | nezaměření průběh optického kabelu, HDPE trubky |
|  | NN přípojka, území s NN přípojkou CETN |  | nebo souběh optického a metalického kabelu |
|  | zaměření průběh metalického kabelu |  | radiové sítě, ochranné písmo radiové sítě |
|  | zaměření průběh optického kabelu, HDPE trubky |  | nadzemní sítě |
|  | nebo souběh optického a metalického kabelu |  | neprovazované sítě |
|  | nezaměření průběh metalického kabelu |  | podzemní sítě cizí |
|  | nadzemní sítě cizí |  | sítě s NN |